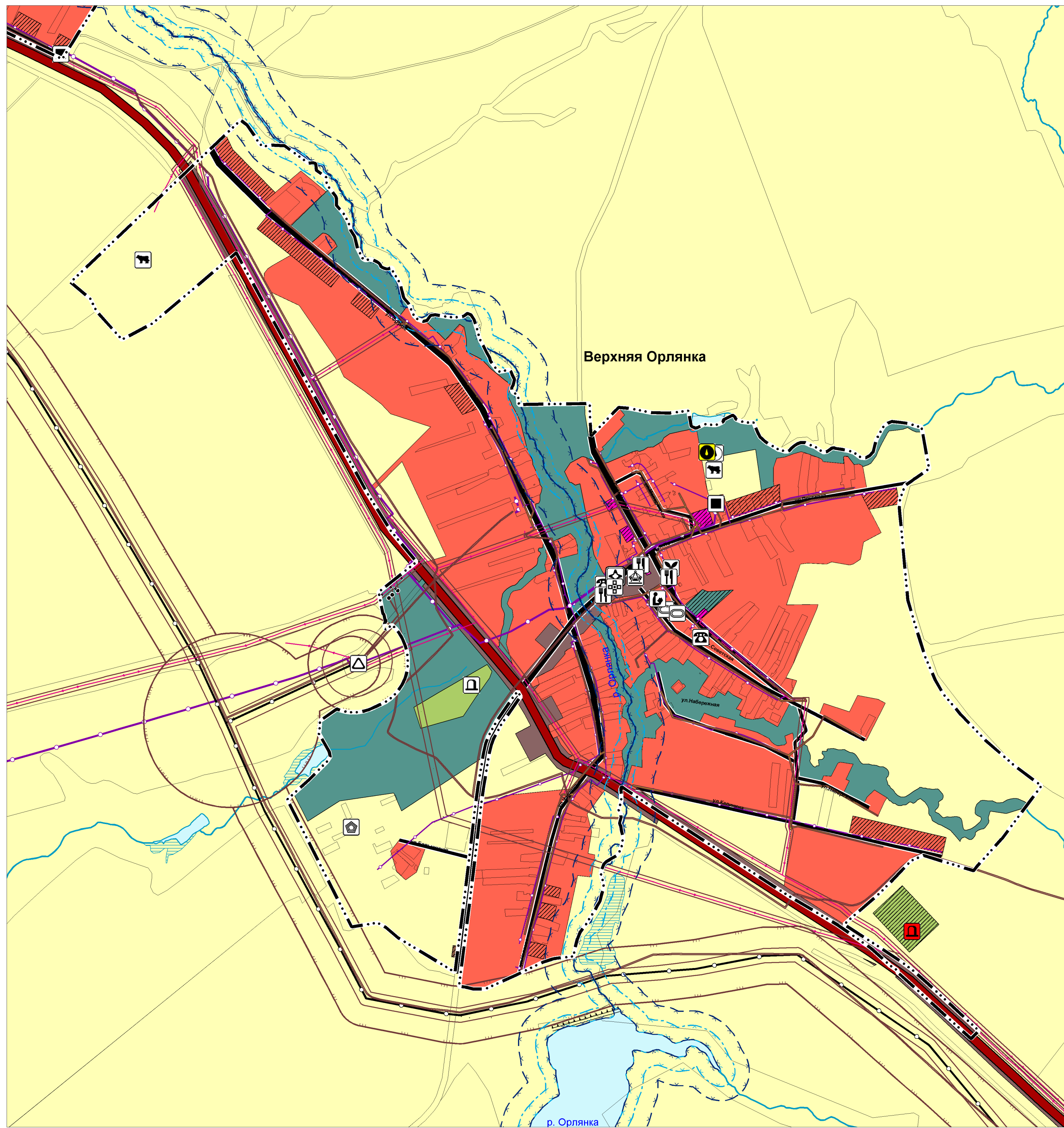


Карта обоснования внесения изменений в генеральный план сельского поселения Верхняя Орлянка муниципального района Сергиевский Самарской области

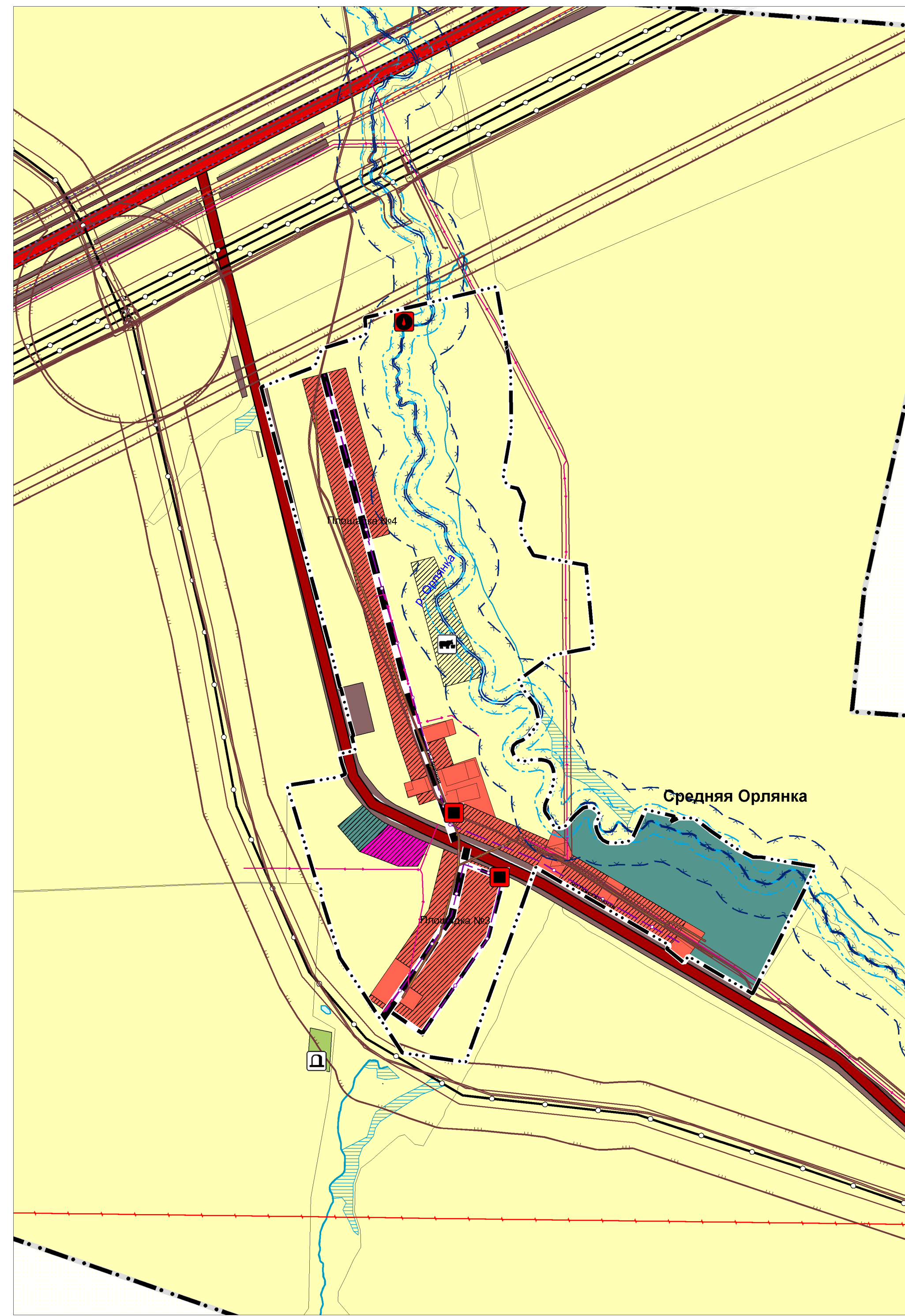
Карта обоснования внесения изменений в генеральный план в части с. Верхняя Орлянка муниципального района Сергиевский Самарской области



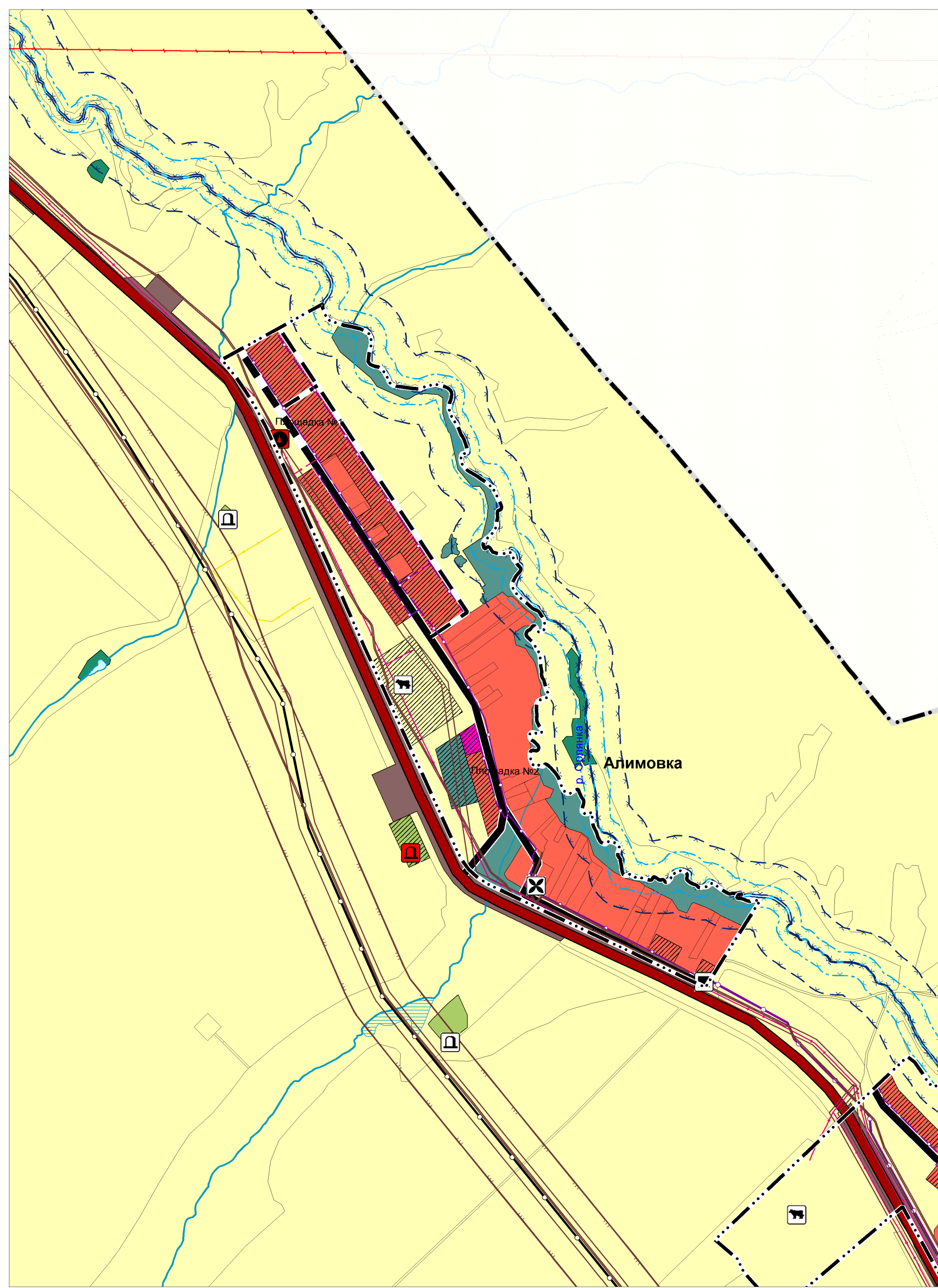
Карта обоснования внесения изменений в генеральный план в части п. Калиновы Ключ муниципального района Сергиевский Самарской области



Карта обоснования внесения изменений в генеральный план в части д. Средняя Орлянка муниципального района Сергиевский Самарской области



Карта обоснования внесения изменений в генеральный план в части п. Алимовка муниципального района Сергиевский Самарской области



- Условные обозначения**
- Границы границ административно-территориального деления Российской Федерации
 - Границы сельского поселения
 - Границы населенного пункта
 - Границы земельных участков в соответствии с данными Единого государственного реестра недвижимости**
 - Границы земельных участков в соответствии с данными Единого государственного реестра недвижимости
 - Функциональные зоны**
 - Жилые зоны
 - Общественно-деловые зоны
 - Производственные зоны, зоны инженерной и транспортной инфраструктур
 - Производственная зона
 - Зоны сельскохозяйственного использования
 - Зоны рекреационного назначения
 - Зоны специального назначения
 - Зона леса
 - Объекты социальной инфраструктуры, отдыха и туризма, санаторно-курортного назначения
 - Объекты образования и науки
 - Общественно-деловые организации
 - Объекты физической культуры и массового спорта
 - Спортивные сооружения
 - Объекты здравоохранения
 - Общественное структурное подразделение медицинской организации, оказывающей первичную медико-санитарную помощь (Региональный)
 - Аптечная организация
 - Прочие объекты обслуживания
 - Административное здание
 - Объект религиозной организации (общины)
 - Объекты торговли, общественного питания
 - Общественные пространства
 - Парк культуры и отдыха
 - Предприятия промышленности, сельского и лесного хозяйства, объекты утилизации и переработки отходов производства и потребления
 - Предприятия и объекты добывающей и обрабатывающей промышленности
 - Предприятие нефтеперерабатывающей, коксохимической промышленности
 - Предприятия и объекты сельского и лесного хозяйства, рыболовства и рыбодобычи
 - Предприятие по разведению молочного крупного рогатого скота, производство сырого молока
 - Предприятие по разведению прочих пород крупного рогатого скота и буйволов, производство шерсти
 - Прочие объекты, связанные с производственной деятельностью
 - Объект, связанный с производственной деятельностью
 - Объекты транспортной инфраструктуры
 - Автомобильные дороги
 - Автомобильные дороги федерального значения
 - Автомобильные дороги регионального или межмуниципального значения
 - Улично-дорожная сеть сельского населенного пункта
 - Поселковая дорога
 - Главная улица
 - Улица в жилой застройке
 - Искусственные дорожные сооружения
 - Мостовое сооружение
 - Иные объекты федерального значения, регионального значения, местного значения
 - Объекты единой государственной системы предупреждения и ликвидации чрезвычайных ситуаций
 - Объекты обеспечения пожарной безопасности (Региональный)
 - Места похоронения
 - Кладбище
 - Зоны с особыми условиями использования территорий
 - Санитарно-защитная зона предприятий, сооружений и иных объектов
 - Санитарный разрыв магистральных трубопроводов
 - Охранная зона инженерных коммуникаций
 - Водоохранная зона
 - Прибрежная защитная полоса
 - Придорожная полоса
 - Участки недр для добычи полезных ископаемых, а также не связанные с их добычей
 - Лицензионные участки
 - Объекты трубопроводного транспорта и инженерной инфраструктуры
 - Линия электропередачи (ЛЭП)
 - ЛЭП 110 кВ
 - ЛЭП 35 кВ
 - ЛЭП 10 кВ
 - ЛЭП 6 кВ
 - Магистральные трубопроводы для транспортировки жидких и газообразных углеводородов
 - Магистральный нефтепровод
 - Магистральный газопровод
 - Объекты добычи и транспортировки газа
 - Пункт регулирования газа (ПРГ)
 - Газораспределительная станция Местная
 - Распределительные трубопроводы для транспортировки газа
 - Газопровод распределительный высокого давления
 - Газопровод распределительный низкого давления
 - Трубопроводы жидких углеводородов
 - Нефтепровод полноводный (промысловый)
 - Объекты водоснабжения
 - Водолазбор
 - Артезианская скважина
 - Гидротехнические сооружения
 - Регуляционные и выправительные гидротехнические сооружения
 - Природные объекты**
 - Поверхностные водные объекты
 - Водоток (река, ручей, канал)
 - Водоём (озеро, пруд, обводненный карьер, водохранилище)
 - Болото

						3229923/0213Э-2023/8 (68)		
						Заказчик: АО «Самариндустрия» Объект: Генеральный план сельского поселения Верхняя Орлянка муниципального района Сергиевский Самарской области		
Имя	Кол-во	Лист	№Экз.	Подп.	Дата	Статус	Лист	Масштаб
Исполнитель	Машков А.Д.	Нашенков А.С.				П	1	1:10000
						Генеральный план сельского поселения Верхняя Орлянка муниципального района Сергиевский Самарской области		
						Карта обоснования внесения изменений в Генеральный план сельского поселения Верхняя Орлянка муниципального района Сергиевский Самарской области		
						МТ Горова Самары "Аристократическое бора"		